





# Einladung zum Osterlauf

## 29. – 31. März 2018

### auf dem Insel Fanø

Veranstalter	<p>Orienteringsklubben Esbjerg in Zusammenarbeit mit Orienteringsklubben West</p> <div style="display: flex; justify-content: center; gap: 20px;">   </div>
Klassifizierung	<p>C ** Veranstaltung. Die Karte ist neu gezeichnet und alle andere Bedingungen für C**** und C***** Veranstaltungen sind vollständig erfüllt.</p>
Datum	<p>Gründonnerstag 29. März 2018 i Fanø Klitplantage – Havside Bjerger Karfreitag 30. März 2018 i Fanø Klitplantage - Fuglekøjerne Ostern Samstag 31. März 2018 i Fanø Klitplantage - Pælebjerg</p>
Wettkampfbiet	<p>Fanø Klitplantage.</p>
Veranstaltungszentrum	<p>Alle Tage in Fanø Klitplantage</p>
Ort	<p>Gleichen Veranstaltungszentrum alle 3 Etappen. Parken auf dem Strand in unmittelbarer Nähe des Veranstaltungszentrums. Parken am Veranstaltungszentrum ist für Offizials vorbehalten. Markierung von der Fähre bis zum Parken.</p> <p>Fanø ist eine beliebte Urlaubsinsel. Trotz Überfahrt jede 20 Minuten, kann Stauen vorausgesehen werden, besonderes in Verbindung mit 1. Etappe. Fahrplan der Fähre <a href="#">hier</a>.</p> <p>Die Fahrpreisen sind vernünftig. Shuttle-Bus wird von Fähre bis zum Veranstaltungszentrum und zurück ist möglich. Ticket für Bustransport muss bei Anmeldung gekauft werden. Da die Tickets an die Vereine am Veranstaltungszentrum ausgeliefert werden, ist die erste Busfahrt frei. Der Preis für die Busfahrt alle 3 Tage ist €7. Es ist nicht möglich Tickets täglich zu kaufen.</p>

## Osterlauf 2018 auf Fanø

<p>Verbringen Sie die ganze Osterwoche mit Orientierungslaufen</p>	
<p>Abstände</p>	<p>Wenn Sie in Esbjerg und Umgebung wohnen, müssen Sie darauf aufmerksam sein, dass es schwierig sein kann ein Parkplatz in der Nähe von der Fähre zu finden. Sie müssen deshalb extra Zeit dafür berechnen.</p> <p>Von der Fähre in Nordby bis zur Bushaltestelle: 100m          Von der Fähre mit Bus bis zum Veranstaltungszentrum: 6,5km, ca. 12 min          Von der Bushaltestelle bis zum Veranstaltungszentrum: 500m          Von der Fähre bis zum Parken auf dem Strand (eigenes Auto): 9km          Von dem Parken auf dem Strand bis zum Veranstaltungszentrum: 1200m</p>
<p>Karten</p>	<p>Fanø Klitplantage, 2017, Maßstab 1:7500 und 1:10000 je nach Laufklasse. Wenn mehrere Laufklassen den gleichen Bahn laufen wird nur ein Maßstab angeboten, und in diesem Fall immer 1:7500.</p> <p>Die Karte ist Offset gedruckt auf reiß- und wasserfestes Papier.</p>
<p>Gelände</p>	<p>Die Laufgebiete haben große landschaftsmäßige Variationen. Ebene und Moorgebiete von verschiedene Größen queren sich durch dicht bewachsene Flächen. Dünen wechseln mit kleinen Seen und Wiesen. Das Gebiet enthält Spuren von verschiedener menschlicher Aktivität über Zeit. Gegen Ost finden Sie den letzten Vogelfang Anlagen Dänemarks. Durchaus das ganze Gebiet sind viele Festungsanlagen aus dem 2. Weltkrieg. In neure Zeit sind viele „Pflege“ Veranstaltungen vorgenommen worden – große Flächen sind abgeholzt worden und werden bei Abgrasung offen gehalten. Dazu sind Gräben entfernt worden um Feuchtgebiete zu etablieren.</p> <p>Die 3 Laufgebiete haben ihre eigene besondere Kennzeichen und sind sehr verschieden:</p> <div style="text-align: center;"> <h1>Fanø Sparekasse</h1> </div> <p>1. Etappe geht in das große Dünen Gebiet gegen Süden, genannt Havside Bjerge und den südwestlichen Teil von Fanø Klitplantage (Dünenwald). Das Dünen Gebiet enthält Große Dünen Formationen sowohl als ein zentrales hügeliges Gelände, das auch viele Feuchtgebiete enthält. Der südlichste Teil des Waldes ist ziemlich flach und relativ offen.</p>



## Osterlauf 2018 auf Fanø

2. Etappe geht in den östlichen Teil von Fanø Klitplantage. Hier sind mehrere Große Parabeldünen Formationen. Das Gebiet enthält sowohl sehr dichte und sehr offene bewachsene Gebiete als Große ganz offene Gebiete.

3. Etappe geht in den nördlichen Teil von Fanø Klitplantage. Ein sehr variiertes Gebiet, sehr stark kupiert und mit ziemlich guter Laufbarkeit gegen Süden. Gegen Nordwest hügeliges Gelände mit Großen Feuchtgebiete mit zum Teil variierte Laufbarkeit. Der östliche Teil dieses Gebiets ist sowohl dicht als leicht bewachset.

### Laufklassen

Bahnlängen:

1. Etappe, Gründonnerstag – Langdistanz
2. Etappe, Karfreitag – Mitteldistanz
3. Etappe, Ostern Samstag – reduzierter Langdistanz

Streckenlänge ist nach die längste Distanz angegeben.



Klasse	Schwierigkeit	Länge	Klasse	Schwierigkeit	Länge
D-beg	Anfänger	2,5	H-beg	Anfänger	2,5
D10	Anfänger	2,5	H10	Anfänger	2,5
D12	Leicht	3,5	H12	Leicht	3,5
D12B	Anfänger	2,5	H12B	Anfänger	2,5
D14	Mittelschwierig	4,5	H14	Mittelschwierig	5,0
D14B	Leicht	3,5	H14B	Leicht	3,5
D16	Schwierig	5,5	H16	Schwierig	7,0
D16AK	Schwierig	4,0	H16AK	Schwierig	5,5
D16B	Mittelschwierig	4,5	H16B	Mittelschwierig	5,0
D18	Schwierig	5,5	H18	Schwierig	9,0
D20	Schwierig	6,5	H20	Schwierig	10,0
D20AK	Schwierig	5,0	H20AK	Schwierig	6,5
D20B	Mittelschwierig	4,5	H20B	Mittelschwierig	5,0
D20C	Leicht	3,5	H20C	Leicht	3,5
D21	Schwierig	8,5	H21	Schwierig	12,0
D21AM	Schwierig	5,5	H21AM	Schwierig	8,5
D21AK	Schwierig	5,0	H21AK	Schwierig	6,5
D21B	Mittelschwierig	4,5	H21B	Mittelschwierig	5,0
D21C	Leicht	3,5	H21C	Leicht	3,5
D35	Schwierig	6,5	H35	Schwierig	10,0
D35B	Mittelschwierig	4,5	H35B	Mittelschwierig	5,0
D40	Schwierig	5,5	H40	Schwierig	9,0
D45	Schwierig	5,5	H45	Schwierig	9,0
D45AK	Schwierig	3,5	H45AK	Schwierig	5,0
D45B	Mittelschwierig	3,5	H45B	Mittelschwierig	3,5
D50	Schwierig	4,0	H50	Schwierig	7,0
D55	Schwierig	4,0	H55	Schwierig	7,0
D55AK	Schwierig	3,0	H55AK	Schwierig	3,5
D60	Schwierig	3,5	H60	Schwierig	5,5

## Osterlauf 2018 auf Fanø

	D65	Schwierig	3,5	H65	Schwierig	5,0
	D70	Schwierig	3,0	H70	Schwierig	4,0
	D75	Schwierig	3,0	H75	Schwierig	3,5
	D80	Schwierig	2,0	H80	Schwierig	3,0
	D85	Schwierig	2,0	H85	Schwierig	2,0
	D/H90	Schwierig	2,0	D/H90	Schwierig	2,0
	Es ist erlaubt ein Läufer zu schatten, nach geltenden Vorschriften.					
Erste Start	<ul style="list-style-type: none"> <li>• 1. Etappe, Gründonnerstag 29. März 2018 i Fanø Klitplantage Havside Bjerger 11.00</li> <li>• 2. Etappe, Karfreitag 30. März 2018 i Fanø Klitplantage Fuglekøjerne 10.00</li> <li>• 3. Etappe, Ostern Samstag 31. März 2018 i Fanø klitplantage Pælebjerg 9.00</li> </ul> <p>Auf dem 3. Etappe fängt der Verfolger Start zuerst an. Nachher werden die Läufer außerhalb des Verfolger Starts gestartet.</p>					
Preise	<p>H/D-16: Preise für Nummer 1 bis 3 auf 1. und 2. Etappe. Preise für gesamte Nummer 1 bis 3 nach 3. Etappe</p> <p>H/D18-: Preise für gesamte Nummer 1 bis 3 nach 3. Etappe</p>					
Unterstützen Sie unsere Preis- und Grill- wurst Sponsor						
Offene Bahnen	Offene Bahnen werden ausgebaut. Die offenen Bahnen sind dieselben als die „richtigen“ Bahnen. Nicht alle Bahnen werden als offene Bahnen ausgebaut, aber Bahnen von verschiedener Länge und Schwierigkeit werden ausgebaut.					
Kontrollsystem	<p>EMIT wird verwendet.</p> <p>Eigene EMIT kann verwendet werden – Nummer muss bei Anmelden angegeben werden. Die Läufer haben die Verantwortung, dass alle Tage ein funktionsfähiges EMIT verwendet wird.</p> <p>EMIT kann für €7 gemietet werden. Backupkarte und gemietete EMIT werden beim Start ausgeliefert. Bei nicht zurückgegebener EMIT muss €70 (500 Dkr) gezahlt werden.</p>					
Resultat Ver- mittlung	Die Resultaten werden laufend am Veranstaltungszentrum aufgehängt und können nachher auf: <a href="http://www.okesbjerg.dk/">www.okesbjerg.dk/</a> gefunden werden.					



## Osterlauf 2018 auf Fanø

Unterstützen Sie unsere Sponsoren		
Kiosk	Auf dem Veranstaltungszentrum ist ein Kiosk mit eine große Auswahl von Essen und Trinken, zum Beispiel leckere Gourmet Grillwurst von Metzger Christiansen – Der Fanø Metzger und auch Bier von Fanø Bryghus.	
Kindergarten	Ein Kindergarten wird vorhanden sein. Anmeldung ist notwendig.	
Kinderbahn	Eine Kinderbahn wird angeboten.	
Trail-O	Trail-O wird auf 1. und 2. Etappe ausgebaut.	
Anmeldung	Vereine via O-service. Letzte Anmeldefrist ist Freitag 9. März 18.00  Eigene EMIT Nummer muss bei Anmeldung angegeben werden. Sonst wird ein EMIT zugeteilt, dass durchaus alle Etappen verwendet werden muss. EMIT kostet €7.  Nachmeldung ist nicht möglich. Benutzen Sie stattdessen die offenen Bahnen.	
Startgebühren	D/H-20: €40 D/H21-: €54 EMIT: €7  Gebühre müssen gleichzeitig mit der Anmeldung an: Orienteringsklubben Esbjerg Styrmandsvænget 74 DK - 6710 Esbjerg V Reg. nr. 1551 Konto nr. 0002019191 gezahlt werden	 www.admiralstrand.com
Ausländische Läufer	Ausländische Läufer melden sich durch: <a href="http://OrienteeringOnline.net">OrienteeringOnline.net</a> an  Gebühre müssen gleichzeitig mit der Anmeldung an:  Orienteringsklubben Esbjerg Styrmandsvænget 74 6710 Esbjerg V gezahlt werden	Danske Bank Holmens Kanal 2 1092 København K IBAN: DK78 3000 0002 0191 91 BIC (Swift-Adresse): DABADKKK  Für jeder Transaktion wird ein Gebühr von €7 zugelegt zum Ausgleichen von ein von unser Bank geforderten Gebühr.



## Osterlauf 2018 auf Fanø

<p>Startgebühr für offene Bahnen</p>	<p>Bei alle 3 Etappen werden offene Bahnen aus der Veransaltungsbüro verkauft:</p> <ul style="list-style-type: none"><li>• 1. Etappe zwischen 10.30 – 12.30</li><li>• 2. og 3. Etappe zwischen 9.30 – 11.30</li></ul> <p>D/H-20: Dkr. 120,- oder €16 D/H21-: Dkr. 150,- oder €20 EMIT: Dkr. 20,- oder €3</p> <p>Alle Preise sind pro Tag.</p>
<p>Vorläufe</p>	<p>Vorläufe werden angeboten:</p> <ul style="list-style-type: none"><li>• Dienstag 27. März</li><li>• Mittwoch 28. März</li></ul> <p>Beiden Tagen auf dem Nördlichen Teil von Fanø.</p>
<p>Unterstützen Sie unsere Sponsoren</p>	
<p>Unterkunft</p>	<p>Unterkunft wird nicht angeboten. Es gibt begrenzte Möglichkeiten für Unterkunft in Pfadfinderhütten und desgleiche auf Fanø. Es gibt allerdings sehr viele Sommerhäuser und Ferien Apartments zu vermieten.</p> <p>Für weitere Informationen über Unterkunft, wenden Sie sich bitte an Fanø Touristenbüro: <a href="http://www.visitfanoe.dk">www.visitfanoe.dk</a> oder unsere Sponsoren; Danibo: <a href="http://www.danibo.dk/ferie">www.danibo.dk/ferie</a> Admiral Strand: <a href="http://www.admiralstrand.dk">www.admiralstrand.dk</a></p>
<p>Unterstützen Sie unsere Sponsoren</p>	



## Osterlauf 2018 auf Fanø

Veranstaltungsmanagement	Veranstaltungsleiter: Rudolf Sørensen, Orienteringsklubben Esbjerg, 6178 0332 Veranstaltungsleiter: Henrik B. Thomsen, Orienteringsklubben Esbjerg Mail: <a href="mailto:paaske2018@gmail.com">paaske2018@gmail.com</a>  Veranstaltungskontrolle: Arne Bertelsen, Orienteringsklubben HTF  Bahnen: 1. Etappe: Hans Jochumsen, Orienteringsklubben Esbjerg 2. Etappe: Henrik Hansen, Orienteringsklubben Esbjerg 3. Etappe: Per Bovién, Orienteringsklubben West  Schiedsrichter: Asger Kristensen, Orienteringsklubben Herning
Mehr.....	<a href="http://www.okesbjerg.dk/paaske2018">www.okesbjerg.dk/paaske2018</a> <a href="https://www.facebook.com/paaske2018/">www.facebook.com/paaske2018/</a>
Änderungen in der Einladung	2018-01-09: Alle Beträge werden von dänischen Kronen in Euro geändert. Ausländische Läufer müssen alle Beträge in Euro zahlen.  2018-01-21: Einen Sponsor hinzugefügt, Fanø Bryghus.