

# KREBSESTIEN

## 1:10.000


























Krebsesti.13.februar  
2021

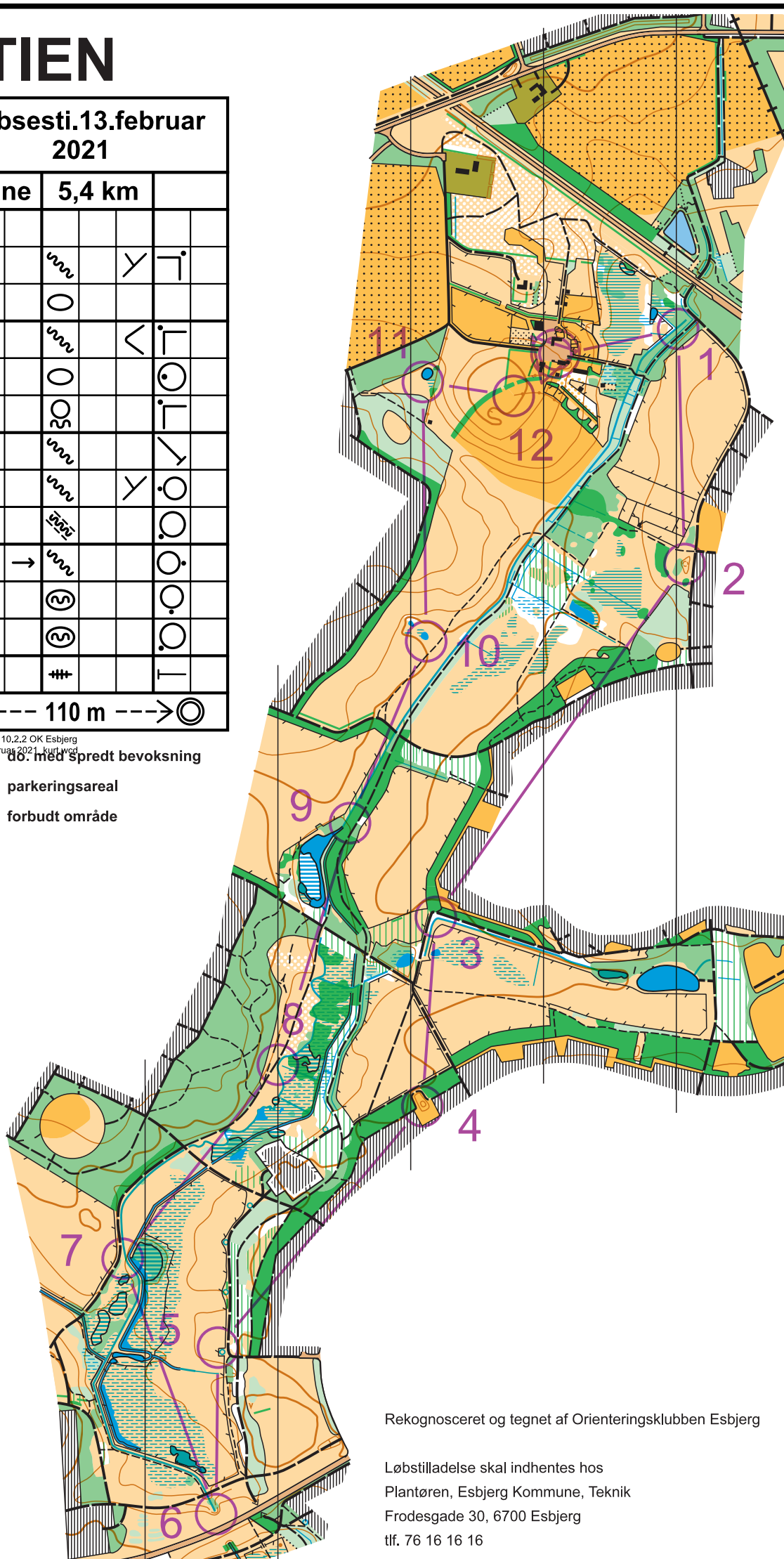
B	Bane	5,4 km		
▷				
1	1	www	Y	T
2	3	O		
3	62	www	<	T
4	66	O		T
5	81	OS		T
6	82	www	Y	Ö
7	83	www	Y	Ö
8	85	www		Ö
9	60	→ www		Ö
10	5	⊙		Ö
11	2	⊙		Ö
12	4	#		T

www.condes.net 10.2.2 OK Esbjerg  
Krebsesti.13.februar.2021\_kurt.wgd

do. med spredt bevoksning  
parkeringsareal  
forbudt område

### Signaturforklaring

-  jernbane
-  asfaltvej
-  grusvej
-  god skovvej
-  god sti
-  sti
-  hugning
-  højdekurver
-  høj, punkthøj
-  lavning, lille lavning
-  hul, vandhul
-  dige
-  rende
-  sten
-  sø
-  impassabel å
-  grøft, bæk
-  mose, impassabel mose
-  blød bund
-  brønd
-  bygninger, have
-  bebyggelse
-  fodersted, tårn
-  højspændingsledning
-  hegn, højt hegn



Rekognosceret og tegnet af Orienteringsklubben Esbjerg

Løbstilladelse skal indhentes hos  
Plantøren, Esbjerg Kommune, Teknik  
Frodesgade 30, 6700 Esbjerg  
tlf. 76 16 16 16



www.okesbjerg.dk