

KREBSESTIEN

1:10.000

Krebsesti.13.februar
2021

A Bane 6,8 km

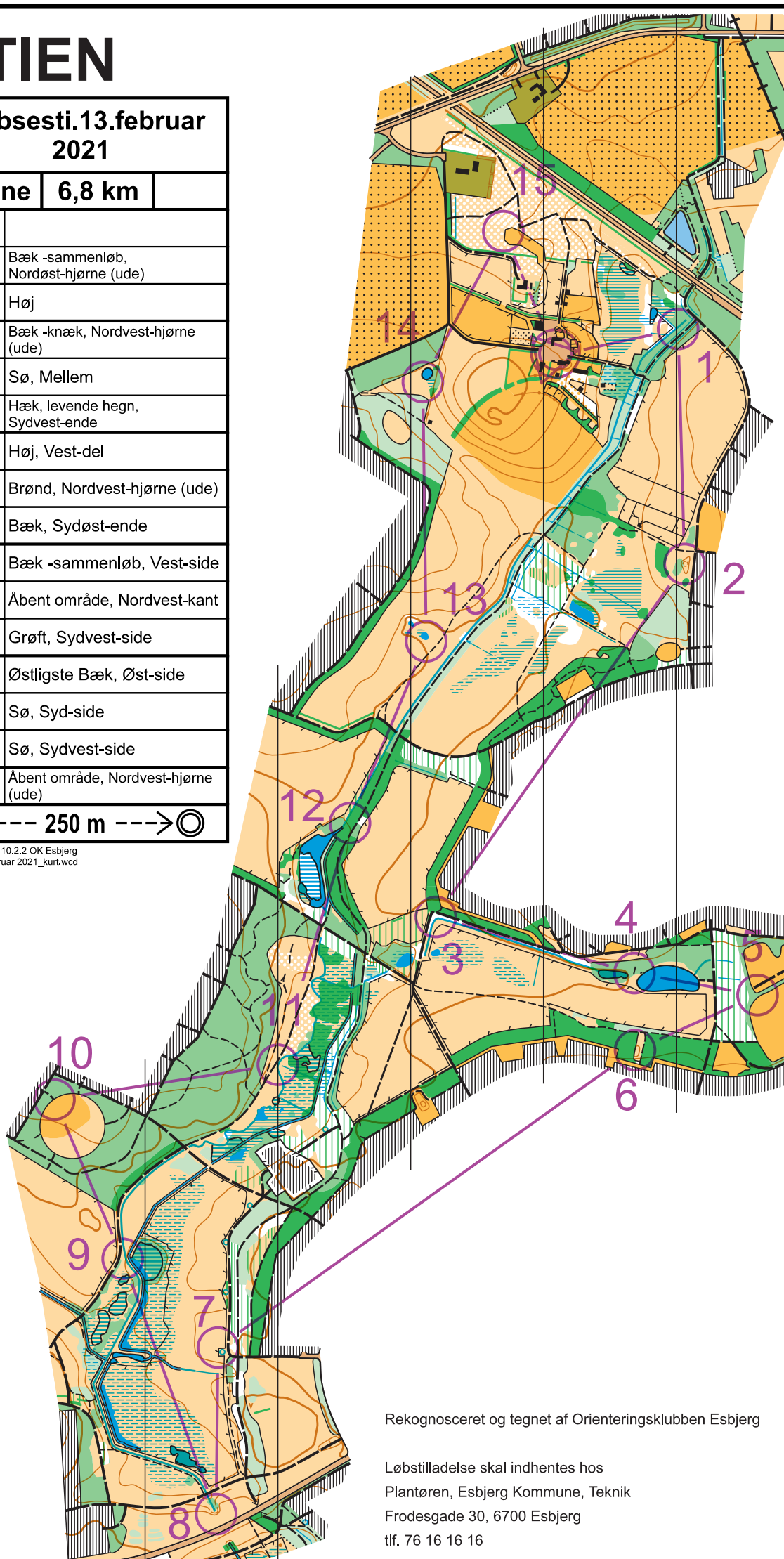
Ækvidistance 2,0 m
Signaturer efter IOF's
Fremstillet 2002
(Justeret 2021)

№	Sti	Beskrivelse
1	1	Bæk -sammenløb, Nordøst-hjørne (ude)
2	3	Høj
3	62	Bæk -knæk, Nordvest-hjørne (ude)
4	63	Sø, Mellem
5	65	Hæk, levende hegn, Sydvest-ende
6	64	Høj, Vest-del
7	81	Brønd, Nordvest-hjørne (ude)
8	82	Bæk, Sydøst-ende
9	83	Bæk -sammenløb, Vest-side
10	84	Åbent område, Nordvest-kant
11	85	Grøft, Sydvest-side
12	60	Østligste Bæk, Øst-side
13	5	Sø, Syd-side
14	2	Sø, Sydvest-side
15	7	Åbent område, Nordvest-hjørne (ude)

www.condes.net 10,2,2 OK Esbjerg
Krebsesti.13.februar 2021_kurt.wcd

Signaturforklaring

- +— jernbane
- asphaltvej
- grusvej
- god skovvej
- god sti
- - - sti
- - - hugning
- højdekurver
- høj, punkthøj
- lavning, lille lavning
- hul, vandhul
- dige
- rende
- ▲ ° sten
- sø
- impassabel å
- grøft, bæk
- mose, impassabel mose
- blød bund
- brønd
- bygninger, have
- bebyggelse
- ↑ T fodersted, tårn
- højspændingsledning
- hegn, højt hegn



www.okesbjerg.dk

Rekognosceret og tegnet af Orienteringsklubben Esbjerg

Løbstilladelse skal indhentes hos
Plantøren, Esbjerg Kommune, Teknik
Frodesgade 30, 6700 Esbjerg
tlf. 76 16 16 16

KREBSESTIEN

1:10.000

Krebsesti.13.februar
2021

B Bane 5,4 km

Ækvidistance 2,0 m
Signaturer efter IOF's
Fremstillet 2002
(Justeret 2021)

▷		
1	1	Bæk -sammenløb, Nordøst-hjørne (ude)
2	3	Høj
3	62	Bæk -knæk, Nordvest-hjørne (ude)
4	66	Høj, Vest-del
5	81	Brønd, Nordvest-hjørne (ude)
6	82	Bæk, Sydøst-ende
7	83	Bæk -sammenløb, Vest-side
8	85	Grøft, Sydvest-side
9	60	Østligste Bæk, Øst-side
10	5	Sø, Syd-side
11	2	Sø, Sydvest-side
12	4	Jordvold, dæmning, Vest-ende

Signaturforklaring

- +— jernbane
- asphaltvej
- grusvej
- god skovvej
- god sti
- - - sti
- - - hugning
- ~ højdekurver
- høj, punkthøj
- lavning, lille lavning
- ∇ hul, vandhul
- dige
- rende
- ∆ ° sten
- sø
- impassabel å
- grøft, bæk
- mose, impassabel mose
- blød bund
- brønd
- bygninger, have
- bebyggelse
- ↑ T fodersted, tårn
- højspændingsledning
- hegn, højt hegn

www.condes.net 10.2.2 OK Esbjerg

Krebsesti.13.februar.2021_kurt.wgd

do. med spredt bevoksning

parkeringsareal

forbudt område

○ - - - 110 m - - - → ○

parkeringsareal

forbudt område



www.okesbjerg.dk



Rekognosceret og tegnet af Orienteringsklubben Esbjerg

Løbstilladelse skal indhentes hos
Plantøren, Esbjerg Kommune, Teknik
Frodesgade 30, 6700 Esbjerg
tlf. 76 16 16 16

KREBSESTIEN

1:10.000

Krebsesti.13.februar
2021

C Bane 3,2 km

Ækvidistance 2,0 m
Signaturer efter IOF's
Fremstillet 2002
(Justeret 2021)

Start	End	Beskrivelse
1	1	Bæk -sammenløb, Nordøst-hjørne (ude)
2	3	Høj
3	50	Åbent område, Nordøst-hjørne (inde)
4	62	Bæk -knæk, Nordvest-hjørne (ude)
5	86	Grøft, Sydøst-hjørne (inde)
6	60	Østligste Bæk, Øst-side
7	5	Sø, Syd-side
8	43	Åbent område, Nord-del
9	2	Sø, Sydvest-side
10	4	Jordvold, dæmning, Vest-ende

110 m

www.candes.net 10000
Krebsesti.13.februar.2021_kult.wcd

10000 gennemløbsretning

	dyrket område
	åbent område
	do. med spredt bevoksning
	parkeringsareal
	forbudt område

Signaturforklaring

	jernbane
	asfaltvej
	grusvej
	god skovvej
	god sti
	sti
	hugning
	højdekurver
	høj, punkthøj
	lavning, lille lavning
	hul, vandhul
	dige
	rende
	sten
	sø
	impassabel å
	grøft, bæk
	mose, impassabel mose
	blød bund
	brønd
	bygninger, have
	bebyggelse
	fodersted, tårn
	højspændingsledning
	hegn, højt hegn



www.okesbjerg.dk

Rekognosceret og tegnet af Orienteringsklubben Esbjerg

Løbstilladelse skal indhentes hos
Plantøren, Esbjerg Kommune, Teknik
Frodesgade 30, 6700 Esbjerg
tlf. 76 16 16 16

KREBSESTIEN

1:10.000


























Krebsesti.13.februar
2021

D Bane 2,5 km

Ækvidistance 2,0 m
Signaturer efter IOF's
Fremstillet 2002
(Justeret 2021)

▷		
1	6	Bæk Bro -kryds
2	8	Sti -sammenløb
3	3	Høj
4	56	Åbent område -sammenløb, Øst-ende
5	50	Åbent område, Nordøst-hjørne (inde)
6	58	Sti -sammenløb
7	5	Sø, Syd-side
8	43	Åbent område, Nord-del
9	2	Sø, Sydvest-side
10	4	Jordvold, dæmning, Vest-ende
○----- 110 m ----->○		

Signaturforklaring

-  jernbane
-  asfaltvej
-  grusvej
-  god skovvej
-  god sti
-  sti
-  hugning
-  højdekurver
-  høj, punkthøj
-  lavning, lille lavning
-  hul, vandhul
-  dige
-  rende
-  sten
-  sø
-  impassabel å
-  grøft,bæk
-  mose, impassabel mose
-  blød bund
-  brønd
-  bygninger, have
-  bebyggelse
-  fodersted, tårn
-  højspændingsledning
-  hegn, højt hegn

Farve gennemløbsretning

-  dyrket område
-  åbent område
-  do. med spredt bevoksning
-  parkeringsareal
-  forbudt område



www.okesbjerg.dk

Rekognosceret og tegnet af Orienteringsklubben Esbjerg

Løbstilladelse skal indhentes hos
Plantøren, Esbjerg Kommune, Teknik
Frodesgade 30, 6700 Esbjerg
tlf. 76 16 16 16

KREBSESTIEN

1:10.000

Krebsesti.13.februar
2021

E bane 2,3 km

Ækvidistance 2,0 m

Signaturer efter IOF's

Fremstillet 2002

(Justeret 2021)

▷		
1	6	Bæk Bro -kryds
2	8	Sti -sammenløb
3	3	Høj
4	56	Åbent område -sammenløb, Øst-ende
5	50	Åbent område, Nordøst-hjørne (inde)
6	58	Sti -sammenløb
7	45	Sti -kryds
8	4	Jordvold, dæmning, Vest-ende

○--- 110 m --->◎

Signaturforklaring

- +— jernbane
- asphaltvej
- grusvej
- god skovvej
- god sti
- - - sti
- - - hugning
- ~ højdekurver
- • høj, punkthøj
- ∪ lavning, lille lavning
- ∇ ∇ hul, vandhul
- dige
- rende
- ▲ ° sten
- sø
- impassabel å
- grøft, bæk
- mose, impassabel mose
- blød bund
- brønd
- bygninger, have
- ▨ bebyggelse
- ↑ T fodersted, tårn
- højspændingsledning
- hegn, højt hegn

- www.condes.net 10.2.2 OK Esbjerg
Krebsesti.13.februar.2021 - turplan
- svært gennemløbelig skov
- svært gennemtrængelig skov
- bedre gennemløbsretning
- dyrket område
- åbent område
- do. med spredt bevoksning
- parkeringsareal
- forbudt område



Rekognosceret og tegnet af Orienteringsklubben Esbjerg

Løbstilladelse skal indhentes hos
Plantøren, Esbjerg Kommune, Teknik
Frodesgade 30, 6700 Esbjerg
tlf. 76 16 16 16



www.okesbjerg.dk