

Bramming

Målestok 1:7.500

Ækvadistance 2,5 m

Signaturer efter ISOM 2017

Fremstillet 2019

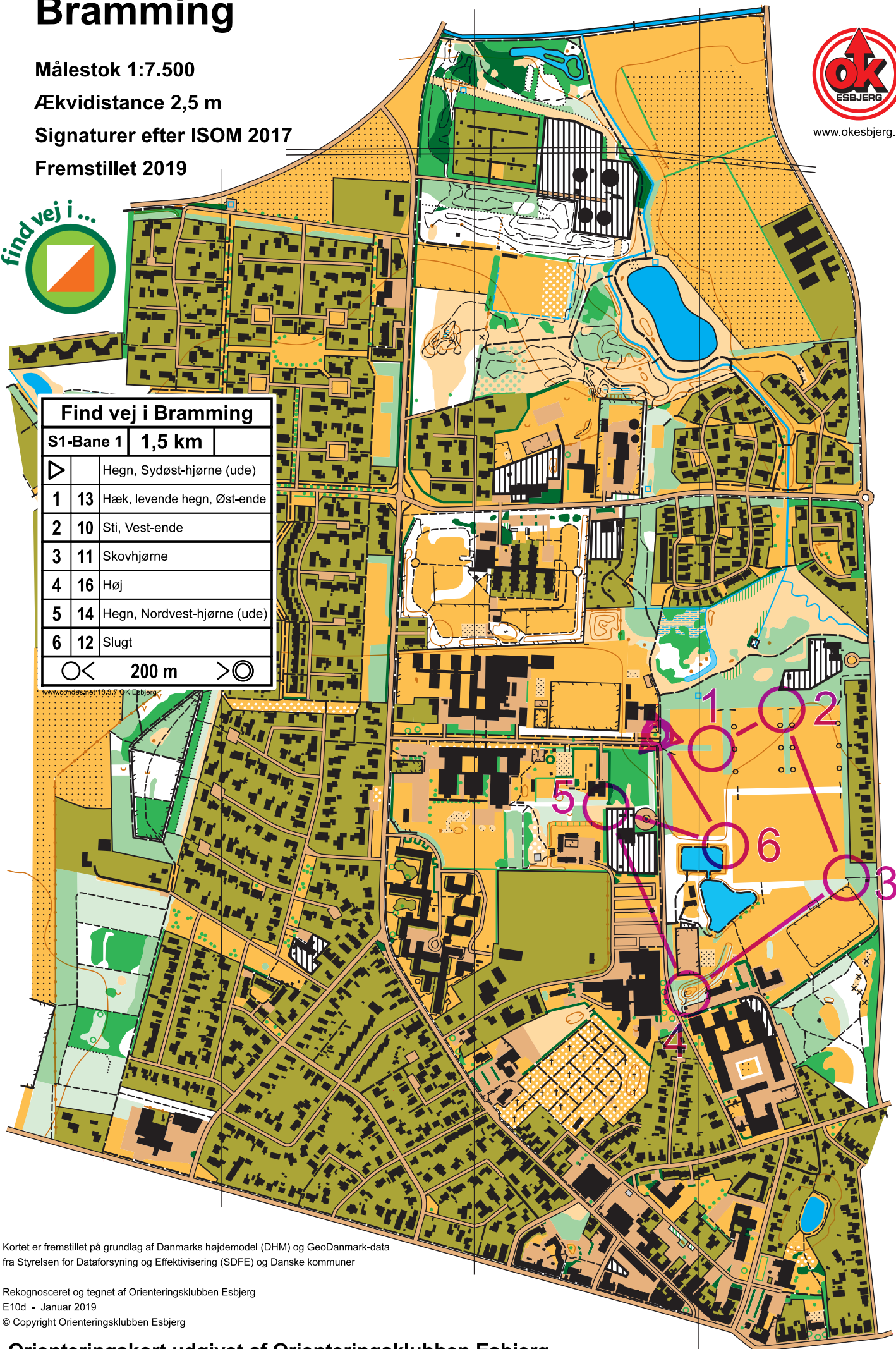


www.okesbjerg.dk



Find vej i Bramming	
S1-Bane 1	1,5 km
▶	Hegn, Sydøst-hjørne (ude)
1 13	Hæk, levende hegn, Øst-ende
2 10	Sti, Vest-ende
3 11	Skovhjørne
4 16	Høj
5 14	Hegn, Nordvest-hjørne (ude)
6 12	Slugt

◁ 200 m ▷



Kortet er fremstillet på grundlag af Danmarks højdemodel (DHM) og GeoDanmark-data fra Styrelsen for Dataforsyning og Effektivisering (SDFE) og Danske kommuner

Rekognosceret og tegnet af Orienteringsklubben Esbjerg

E10d - Januar 2019

© Copyright Orienteringsklubben Esbjerg

Bramming

Målestok 1:7.500

Ækvidistance 2,5 m

Signaturer efter ISOM 2017

Fremstillet 2019

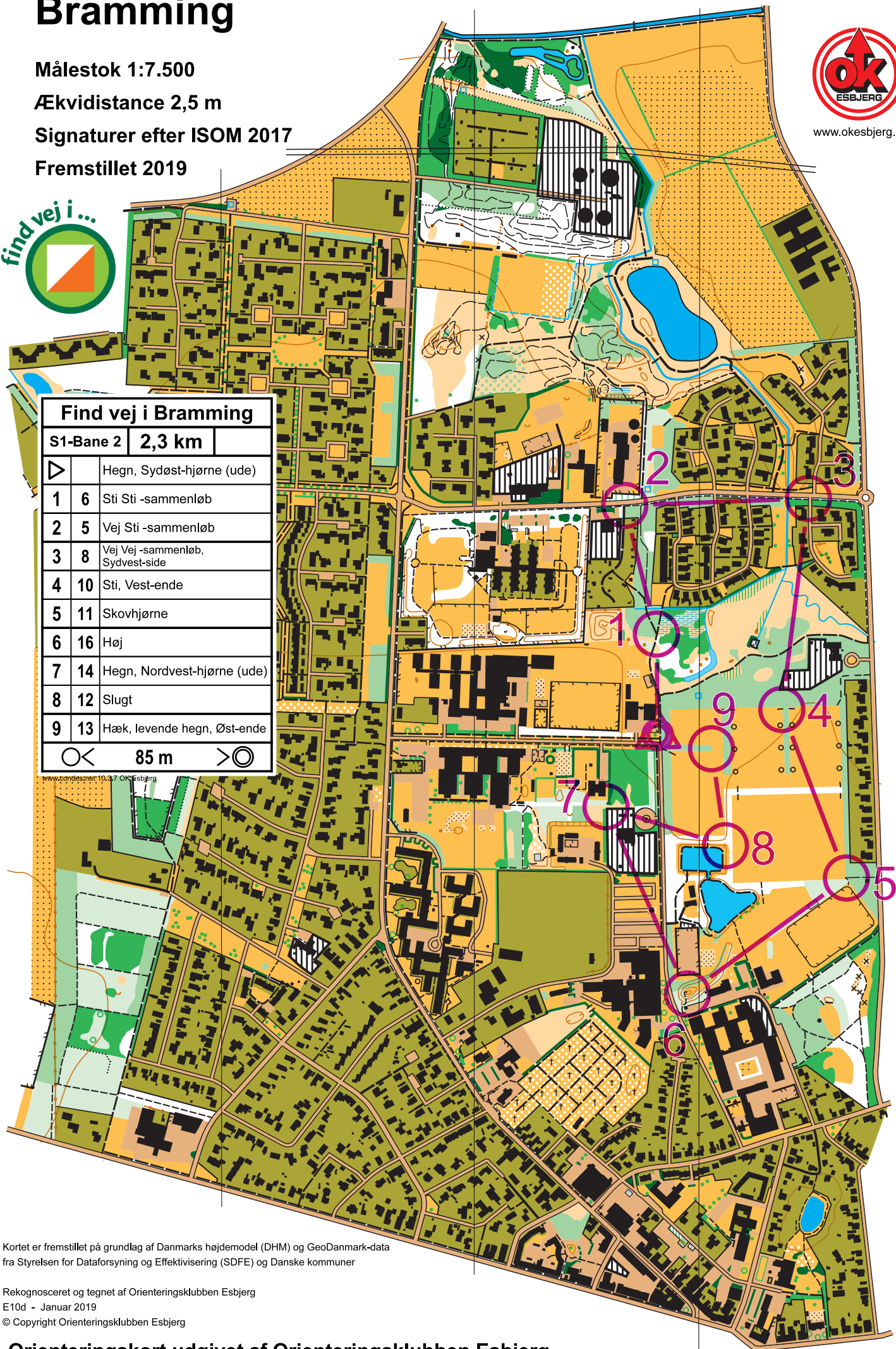


www.okesbjerg.dk



Find vej i Bramming	
S1-Bane 2	2,3 km
	Hegn, Sydøst-hjørne (ude)
1 6	Sti Sti -sammenløb
2 5	Vej Sti -sammenløb
3 8	Vej Vej -sammenløb, Sydvest-side
4 10	Sti, Vest-ende
5 11	Skovhjørne
6 16	Høj
7 14	Hegn, Nordvest-hjørne (ude)
8 12	Slugt
9 13	Hæk, levende hegn, Øst-ende

85 m



Kortet er fremstillet på grundlag af Danmarks højdemodel (DHM) og GeoDanmark-data fra Styrelsen for Dataforsyning og Effektivisering (SDFE) og Danske kommuner

Rekognosceret og tegnet af Orienteringsklubben Esbjerg

E10d - Januar 2019

© Copyright Orienteringsklubben Esbjerg

Orienteringskort udgivet af Orienteringsklubben Esbjerg

December 2022

Bramming

Målestok 1:7.500

Ækvidistance 2,5 m

Signaturer efter ISOM 2017

Fremstillet 2019



www.okesbjerg.dk



Find vej i Bramming		
S1-Bane 3	3,5 km	
	Hegn, Sydøst-hjørne (ude)	
1	6	Sti Sti -sammenløb
2	9	Bro, Vest-side
3	8	Vej Vej -sammenløb, Sydvest-side
4	7	Bæk -knæk, Øst-side
5	29	Grøft, Sydvest-ende
6	30	Sti -knæk
7	4	Høj, Vest-fod
8	5	Vej Sti -sammenløb
9	6	Sti Sti -sammenløb
10	1	Bygning, Nordøst-hjørne (ude)
11	2	Bygning, Nordøst-hjørne (ude)
12	15	Hæk, levende hegn -knæk
13	14	Hegn, Nordvest-hjørne (ude)
14	16	Høj
15	11	Skovhjørne
16	12	Slugt
17	13	Hæk, levende hegn, Øst-ende
	85 m	



Kortet er fremstillet på grundlag af Danmarks højdemodel (DHM) og GeoDanmark-data fra Styrelsen for Dataforsyning og Effektivisering (SDFE) og Danske kommuner

Rekognosceret og tegnet af Orienteringsklubben Esbjerg

E10d - Januar 2019

© Copyright Orienteringsklubben Esbjerg

Orienteringskort udgivet af Orienteringsklubben Esbjerg

December 2022

Bramming

Målestok 1:7.500

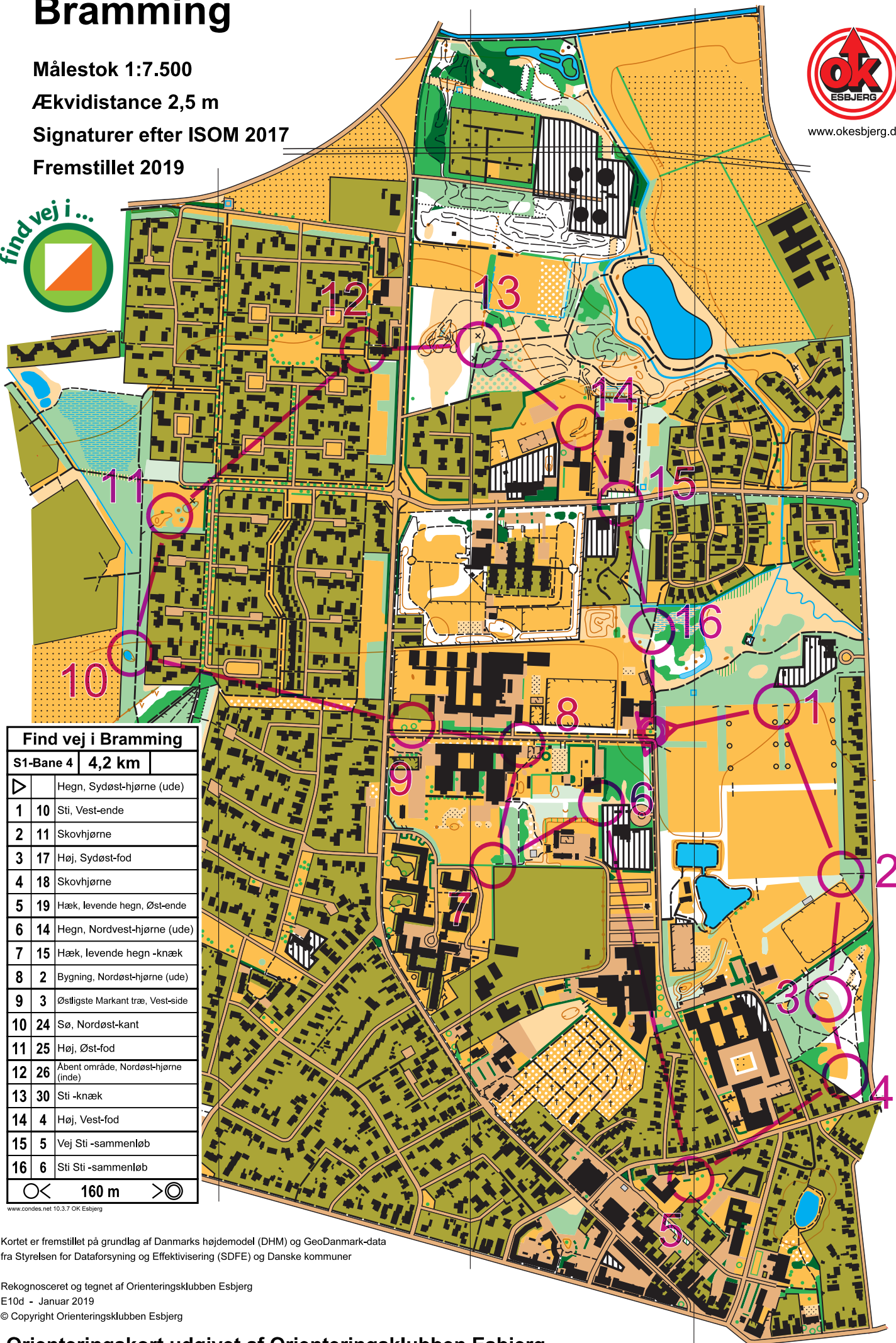
Ækvidistance 2,5 m

Signaturer efter ISOM 2017

Fremstillet 2019



www.okesbjerg.dk



Find vej i Bramming

S1-Bane 4 4,2 km	
▶	Hegn, Sydøst-hjørne (ude)
1 10	Sti, Vest-ende
2 11	Skovhjørne
3 17	Høj, Sydøst-fod
4 18	Skovhjørne
5 19	Hæk, levende hegn, Øst-ende
6 14	Hegn, Nordvest-hjørne (ude)
7 15	Hæk, levende hegn -knæk
8 2	Bygning, Nordøst-hjørne (ude)
9 3	Østligste Markant træ, Vest-side
10 24	Sø, Nordøst-kant
11 25	Høj, Øst-fod
12 26	Åbent område, Nordøst-hjørne (inde)
13 30	Sti -knæk
14 4	Høj, Vest-fod
15 5	Vej Sti -sammenløb
16 6	Sti Sti -sammenløb

◀ 160 m ▶

www.cordes.net 10.3.7 OK Esbjerg

Kortet er fremstillet på grundlag af Danmarks højdemodel (DHM) og GeoDanmark-data fra Styrelsen for Dataforsyning og Effektivisering (SDFE) og Danske kommuner

Rekognosceret og tegnet af Orienteringsklubben Esbjerg

E10d - Januar 2019

© Copyright Orienteringsklubben Esbjerg

Bramming

Målestok 1:7.500

Ækvidistance 2,5 m

Signaturer efter ISOM 2017

Fremstillet 2019



www.okesbjerg.dk



Find vej i Bramming

S1-Bane 5 5,5 km

▷ Hegn, Sydøst-hjørne (ude)

1	10	Sti, Vest-ende
2	11	Skovhjørne
3	17	Høj, Sydøst-fod
4	18	Skovhjørne
5	19	Hæk, levende hegn, Øst-ende
6	20	Åbent område, Øst-hjørne (inde)
7	21	Vestligste Bygning, Nordøst-hjørne (ude)
8	22	Sti Sti -sammenløb
9	23	Lille lavning
10	24	Sø, Nordøst-kant
11	25	Høj, Øst-fod
12	26	Åbent område, Nordøst-hjørne (inde)
13	27	Bro, Sydøst-side
14	28	Punkthøj
15	29	Grøft, Sydvest-ende
16	7	Bæk -knæk, Øst-side
17	8	Vej Vej -sammenløb, Sydvest-side
18	9	Bro, Vest-side
19	6	Sti Sti -sammenløb

◁ 160 m ▷

Kortet er fremstillet på grundlag af Danmarks højdemodel (DHM) og GeoDanmark-data fra Styrelsen for Dataforsyning og Effektivisering (SDFE) og Danske kommuner

Rekognosceret og tegnet af Orienteringsklubben Esbjerg

E10d - Januar 2019

© Copyright Orienteringsklubben Esbjerg