

KREBSESTIEN

1:10.000


























Krebsesti.13.februar
2021

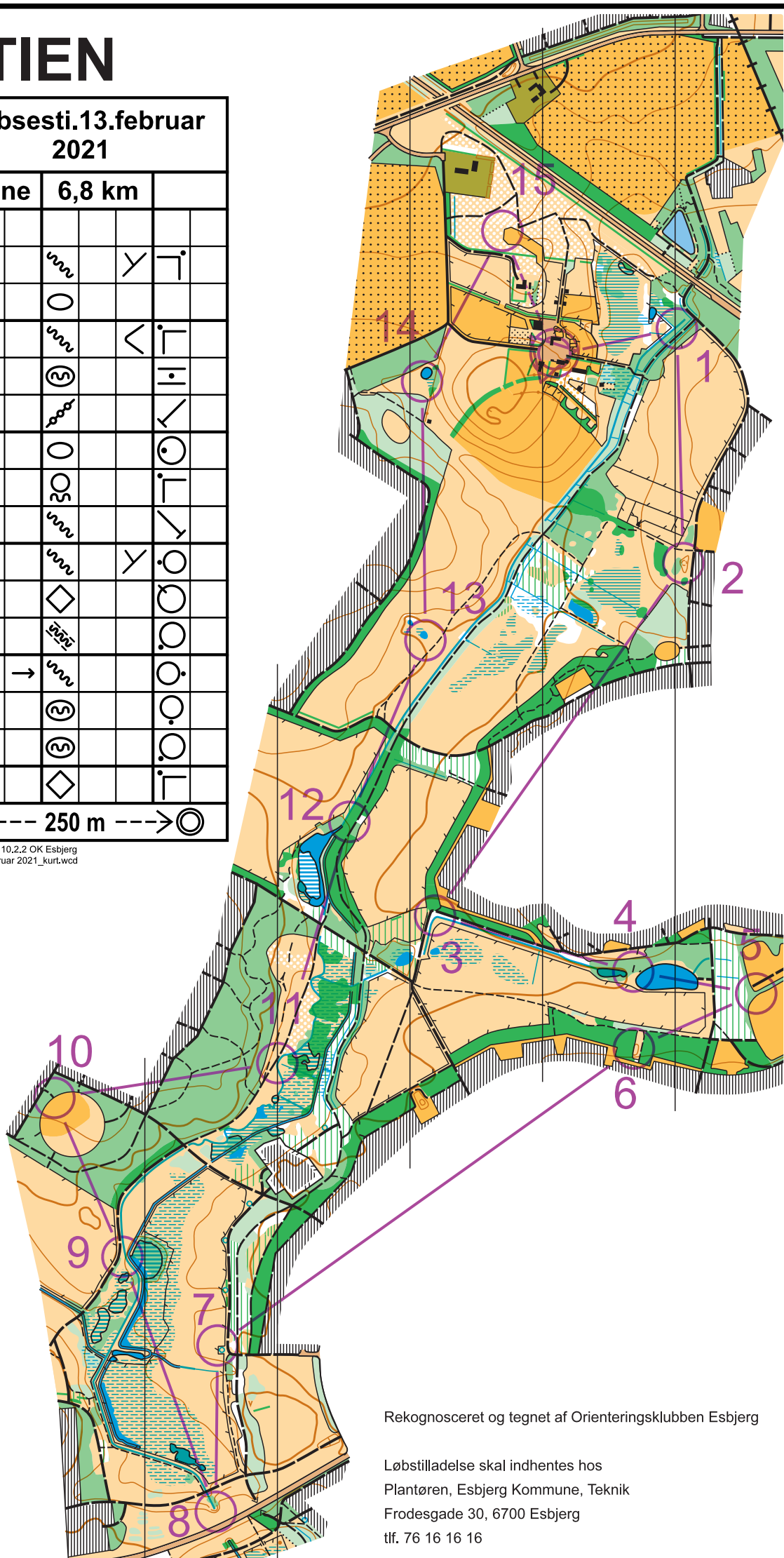
A	Bane	6,8 km			
▷					
1	1	~	Y	⊥	
2	3	○			
3	62	~	<	⊥	
4	63	⊙			
5	65	~	√	⊥	
6	64	○		⊙	
7	81	~	⊥	⊙	
8	82	~	√	⊥	
9	83	~	Y	⊙	
10	84	◇		⊙	
11	85	~		⊙	
12	60	→ ~		⊙	
13	5	⊙		⊙	
14	2	⊙		⊙	
15	7	◇		⊙	

www.condes.net 10,2,2 OK Esbjerg
Krebsesti.13.februar 2021_kurt.wcd

○----- 250 m ----->⊙

Signaturforklaring

-  jernbane
-  asfaltvej
-  grusvej
-  god skovvej
-  god sti
-  sti
-  hugning
-  højdekurver
-  høj, punkthøj
-  lavning, lille lavning
-  hul, vandhul
-  dige
-  rende
-  sten
-  sø
-  impassabel å
-  grøft, bæk
-  mose, impassabel mose
-  blød bund
-  brønd
-  bygninger, have
-  bebyggelse
-  fodersted, tårn
-  højspændingsledning
-  hegn, højt hegn



www.okesbjerg.dk

Rekognosceret og tegnet af Orienteringsklubben Esbjerg

Løbstilladelse skal indhentes hos
Plantøren, Esbjerg Kommune, Teknik
Frodesgade 30, 6700 Esbjerg
tlf. 76 16 16 16