

# KREBSESTIEN

## 1:10.000

Krebsesti.13.februar  
2021

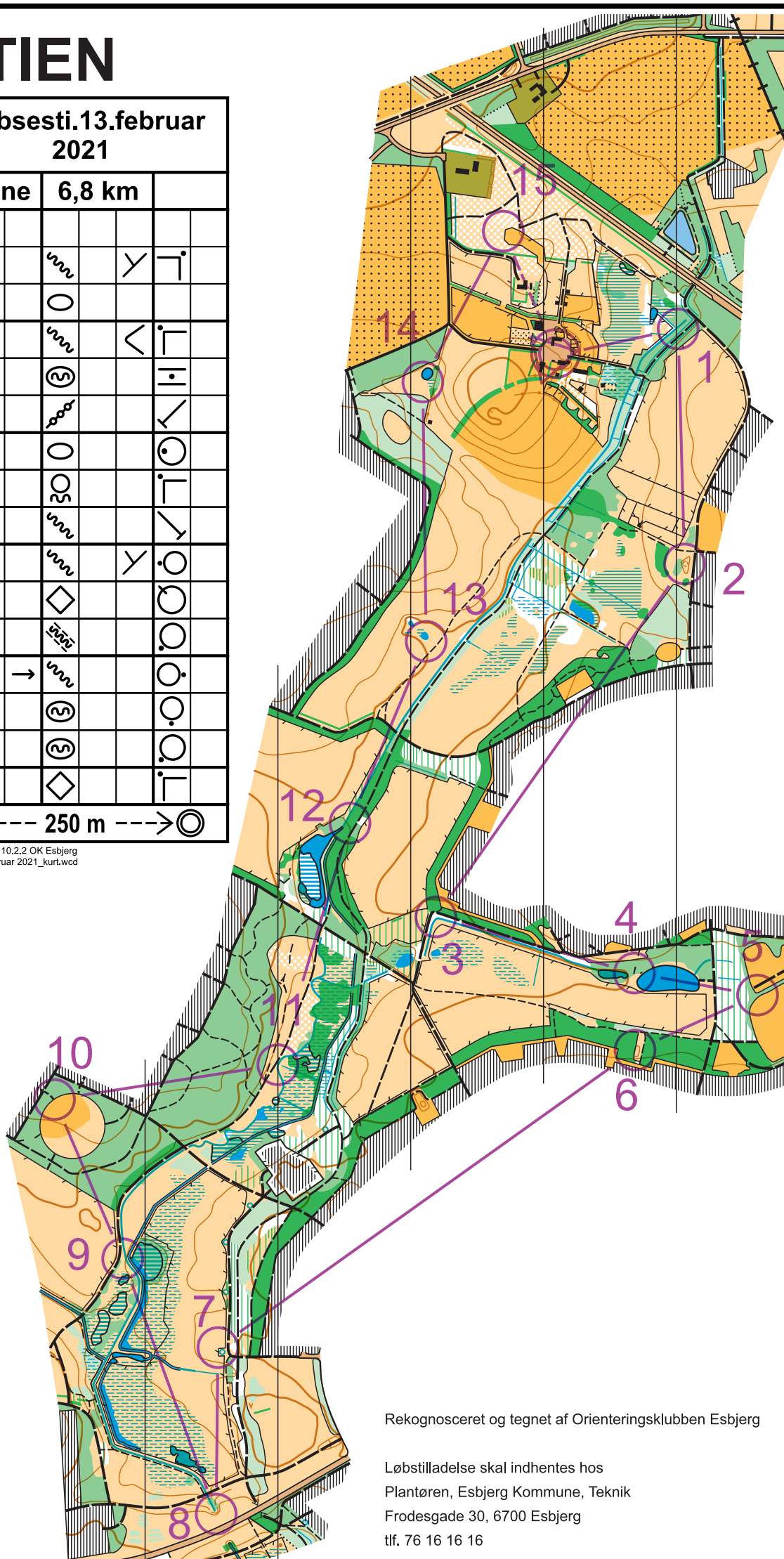
A	Bane	6,8 km			
▷					
1	1	~	Y	⊥	
2	3	○			
3	62	~	<	⊥	
4	63	⊙			
5	65	~	√	⊥	
6	64	○		○	○
7	81	~	⊥	⊥	
8	82	~	√	⊥	
9	83	~	Y	○	○
10	84	◇		○	○
11	85	~		○	○
12	60	→ ~		○	○
13	5	⊙		○	○
14	2	⊙		○	○
15	7	◇		⊥	⊥

www.condes.net 10,2,2 OK Esbjerg  
Krebsesti.13.februar 2021\_kurt.wcd

○----- 250 m ----->⊙

### Signaturforklaring

- +— jernbane
- asphaltvej
- grusvej
- god skovvej
- god sti
- - - sti
- - - hugning
- ~ højdekurver
- høj, punkthøj
- lavning, lille lavning
- ∇ hul, vandhul
- dige
- rende
- ▲ ° sten
- sø
- impassabel å
- grøft, bæk
- mose, impassabel mose
- blød bund
- brønd
- bygninger, have
- bebyggelse
- ↑ T fodersted, tårn
- højspændingsledning
- hegn, højt hegn



www.okesbjerg.dk

Rekognosceret og tegnet af Orienteringsklubben Esbjerg

Løbstilladelse skal indhentes hos  
Plantøren, Esbjerg Kommune, Teknik  
Frodesgade 30, 6700 Esbjerg  
tlf. 76 16 16 16

# KREBSESTIEN

## 1:10.000

Krebsesti.13.februar  
2021

B	Bane	5,4 km		
▷				
1	1	~	Y	T
2	3	○		
3	62	~	<	T
4	66	○		○
5	81	205		T
6	82	~	Y	○
7	83	~	Y	○
8	85	~		○
9	60	→ ~		○
10	5	⊙		○
11	2	⊙		○
12	4	#		T

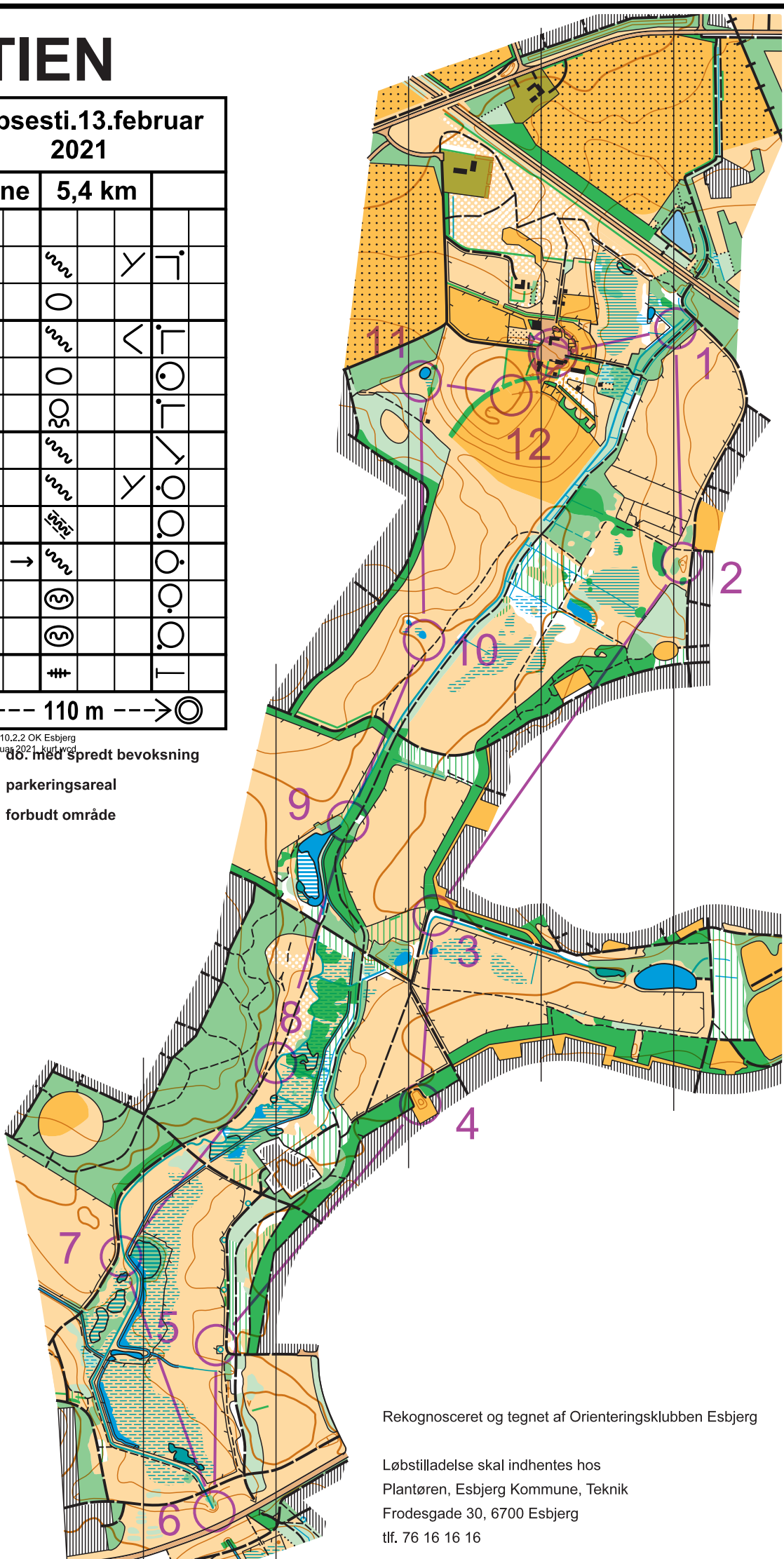
www.condes.net 10.2.2 OK Esbjerg  
Krebsesti.13.februar.2021\_kurt.wgd

do. med spredt bevoksning  
parkeringsareal  
forbudt område

○ --- 110 m ---> ⊙

### Signaturforklaring

- jernbane
- asfaltvej
- grusvej
- god skovvej
- god sti
- sti
- hugning
- højdekurver
- høj, punkthøj
- lavning, lille lavning
- hul, vandhul
- dige
- rende
- sten
- sø
- impassabel å
- grøft, bæk
- mose, impassabel mose
- blød bund
- brønd
- bygninger, have
- bebyggelse
- fodersted, tårn
- højspændingsledning
- hegn, højt hegn



Rekognosceret og tegnet af Orienteringsklubben Esbjerg

Løbstilladelse skal indhentes hos  
Plantøren, Esbjerg Kommune, Teknik  
Frodesgade 30, 6700 Esbjerg  
tlf. 76 16 16 16



www.okesbjerg.dk

# KREBSESTIEN

## 1:10.000

Krebsesti.13.februar  
2021

C Bane 3,2 km

▷					
1	1				
2	3				
3	50				
4	62				
5	86				
6	60	→			
7	5				
8	43				
9	2				
10	4				

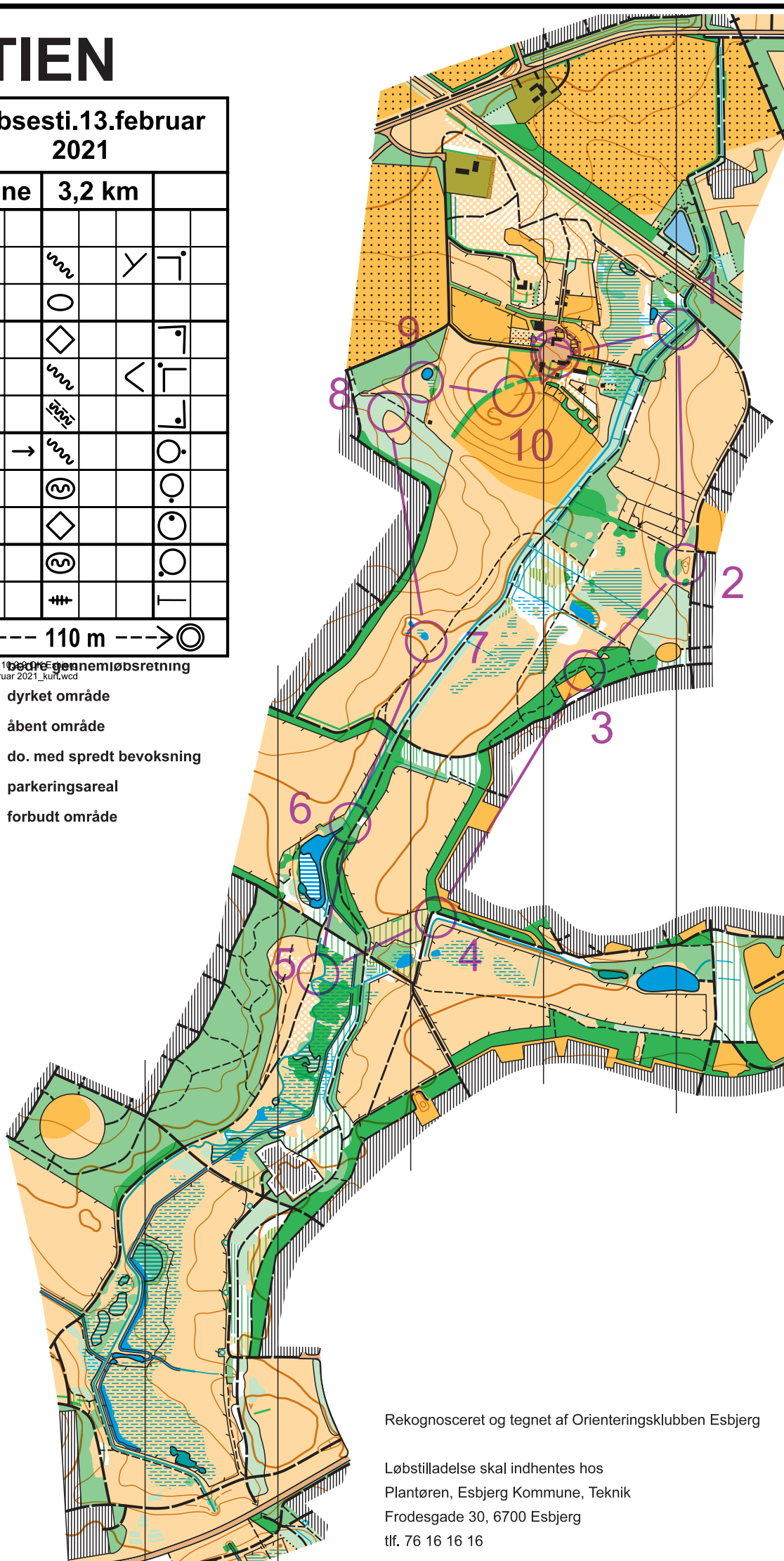
www.cordes.net 10000  
Krebsesti.13.februar.2021\_kult.wcd

	dyrket område
	åbent område
	do. med spredt bevoksning
	parkeringsareal
	forbudt område

110 m

### Signaturforklaring

- jernbane
- asfaltvej
- grusvej
- god skovvej
- god sti
- sti
- hugning
- højdekurver
- høj, punkthøj
- lavning, lille lavning
- hul, vandhul
- dige
- rende
- sten
- sø
- impassabel å
- grøft, bæk
- mose, impassabel mose
- blød bund
- brønd
- bygninger, have
- bebyggelse
- fodersted, tårn
- højspændingsledning
- hegn, højt hegn



Rekognosceret og tegnet af Orienteringsklubben Esbjerg

Løbstilladelse skal indhentes hos  
Plantøren, Esbjerg Kommune, Teknik  
Frodesgade 30, 6700 Esbjerg  
tlf. 76 16 16 16



[www.okesbjerg.dk](http://www.okesbjerg.dk)

# KREBSESTIEN

## 1:10.000

Krebsesti.13.februar  
2021

D Bane	2,5 km			
1	6			
2	8			
3	3			
4	56			
5	50			
6	58			
7	5			
8	43			
9	2			
10	4			

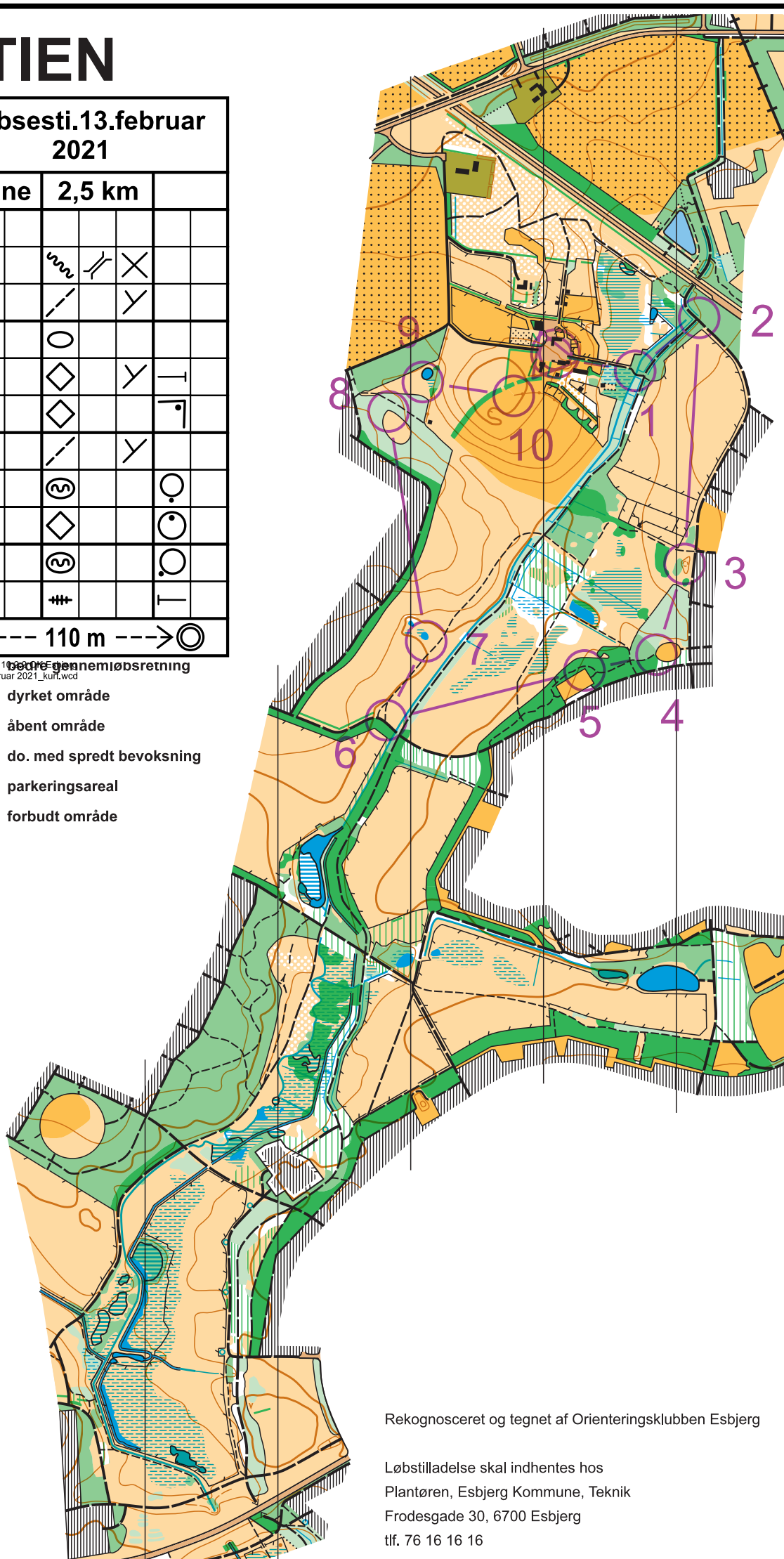
www.condes.net 10806 gennemløbsretning  
Krebsesti.13.februar 2021\_kult.wcd

	dyrket område
	åbent område
	do. med spredt bevoksning
	parkeringsareal
	forbudt område

Ækvidistance 2,0 m  
Signaturer efter IOF's  
Fremstillet 2002  
(Justeret 2021)

### Signaturforklaring

	jernbane
	asfaltvej
	grusvej
	god skovvej
	god sti
	sti
	hugning
	højdekurver
	høj, punkthøj
	lavning, lille lavning
	hul, vandhul
	dige
	rende
	sten
	sø
	impassabel å
	grøft, bæk
	mose, impassabel mose
	blød bund
	brønd
	bygninger, have
	bebyggelse
	fodersted, tårn
	højspændingsledning
	hegn, højt hegn



[www.okesbjerg.dk](http://www.okesbjerg.dk)

Rekognosceret og tegnet af Orienteringsklubben Esbjerg

Løbstilladelse skal indhentes hos  
Plantøren, Esbjerg Kommune, Teknik  
Frodesgade 30, 6700 Esbjerg  
tlf. 76 16 16 16

# KREBSESTIEN

## 1:10.000

Krebsesti.13.februar  
2021

E bane	2,3 km			
1	6			
2	8			
3	3			
4	56			
5	50			
6	58			
7	45			
8	4			

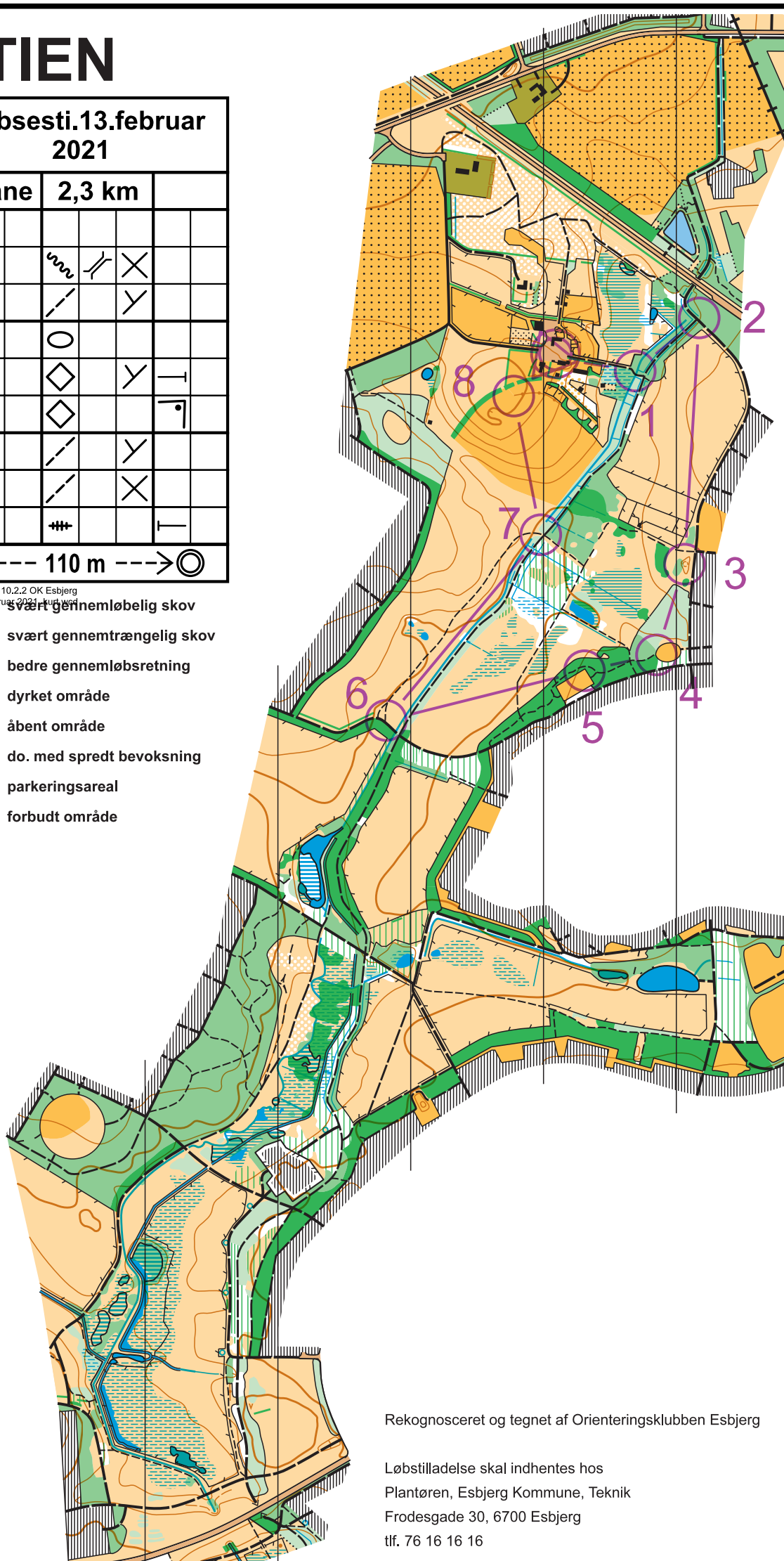
www.condes.net 10.2.2 OK Esbjerg  
Krebsesti.13.februar.2021.tur.ppt

	svært gennemløbelig skov
	svært gennemtrængelig skov
	bedre gennemløbsretning
	dyrket område
	åbent område
	do. med spredt bevoksning
	parkeringsareal
	forbudt område

Ækvidistance 2,0 m  
Signaturer efter IOF's  
Fremstillet 2002  
(Justeret 2021)

### Signaturforklaring

	jernbane
	asfaltvej
	grusvej
	god skovvej
	god sti
	sti
	hugning
	højdekurver
	høj, punkthøj
	lavning, lille lavning
	hul, vandhul
	dige
	rende
	sten
	sø
	impassabel å
	grøft, bæk
	mose, impassabel mose
	blød bund
	brønd
	bygninger, have
	bebyggelse
	fodersted, tårn
	højspændingsledning
	hegn, højt hegn



Rekognosceret og tegnet af Orienteringsklubben Esbjerg

Løbstilladelse skal indhentes hos  
Plantøren, Esbjerg Kommune, Teknik  
Frodesgade 30, 6700 Esbjerg  
tlf. 76 16 16 16



www.okesbjerg.dk